

















# Wegwijzer - Itinéraire

	km +	km -	38 km/h	40 km/h	42 km/h
<b>West-Vlaanderen</b>					
<b>leper</b>					
<b>Officiële Start</b> Grote Markt, ↑ Meensestraat, <b>Menenpoort</b> , ↑ Maarschalk Frenchlaan (N332), ↑ Zonnebeekseweg (N332), ↑ ↑ Zonnebeekseweg (N332)	0.0	115.2	12:25	12:25	12:25
<b>Officiële Start</b> ↑ Zonnebeekseweg (N332), ← Wieltjesstraat	0.0	115.2	12:30	12:30	12:30
<b>Sint-Jan</b> ↑ Wieltjesstraat, ↑ ↓ Wieltje, ← Wieltje, → Brugseweg (N313), → Noorderring (N313)	1.7	113.5	12:33	12:33	12:32
<b>Langemark-Poelkapelle</b>					
<b>Sint-Juliaan</b> ↑ Brugseweg (N313), → Zonnebekestraat,	4.0	111.2	12:36	12:36	12:36
<b>Zonnebeke</b> ↑ Langemarkstraat, ↑ ↓ leperstraat (N332), ↑ ↑ leperstraat (N332), ↑ A19 ↑	8.7	106.5	12:44	12:43	12:42
<b>leper</b> ↑ Zonnebeekseweg, ← Kruiskalsijdestraat, ↑ 2e afslag → Zuiderring (N37), ↑ ↑ Zuiderring (N37), ↑ ↓ Rijselsteenweg (N336), ↑ Rijseelpoort, ↑ Rijseelsestraat (N336) ↓ Grote Markt ↓ Meensestraat ↓ ← Kauwekijnstraat, ↑ Lange Torhoutstraat, ↑ ↑ Kalfvaart (N8), ↑ Brugseweg (N313), ↑ Diksmuidseweg (N379), ↑ ↑ Oude Veurnestraat (N379), ↑ ↓ Maarschalk Haiglaan (N8), ↑ ↓ Jules Capronstraat (N308), ↑ ↑ Jules Capronstraat (N308) ⚠ ← Tulpenlaan, → Dikkebusseweg (N375)	13.1	102.1	12:51	12:50	12:49
<b>Vlamertinge</b> ↑ Dikkebusseweg (N375), ↑ ↑ Dikkebusseweg (N375)	20.6	94.6	13:03	13:01	12:59
<b>Dikkebus</b> ↑ Dikkebusseweg (N375)	25.6	89.6	13:11	13:09	13:07
<b>Dikkebus</b> ↑ Dikkebusseweg (N375)	28.1	87.1	13:14	13:12	13:10
<b>Heuvelland</b>					
<b>De Klijte</b> ↑ Dikkebusstraat (N375), ↑ ↓ Reningelststraat (N304)	31.4	83.8	13:20	13:17	13:15
<b>Kemmel</b> ↑ Reningelststraat (N304), → Polenlaan ↓ Polenlaan Renners: ← Marktplein Volgers: → Lokerstraat, → Kemmelbergweg (terug op parcours) ↑ Dries, ↑ Bergstraat, → Kemmelbergweg	34.1	81.1	13:24	13:21	13:19
<b>Helling 1: Kemmelberg</b> ← Klokhofweg ⚠ <b>Gevaarlijke bocht</b> ⚠, → Kleine Kemmelstraat, ← Kemmelbergweg, ← Montebergstraat, → Godtschalckstraat, ← Koenraadstraat, ← Lettingstraat	36.4	78.8	13:28	13:25	13:22
<b>Helling 2: Monteberg</b> ↑ Lettingstraat, → Gremmerslinde, ⚠ → Kemmelstraat (N331)	40.4	74.8	13:34	13:31	13:28
<b>Wulvergem</b> ↑ Kemmelstraat (N331), ← Hooghofstraat, ↑ Dorpsstraat (N314), ↑ Mesenstraat (N314)	42.7	72.5	13:38	13:34	13:31
<b>Mesen</b> ↑ Mesenstraat (N314), → Gentstraat (N365), → Armentierstraat (N365), ↑ Armentierstraat (N365)	46.7	68.5	13:44	13:40	13:37
<b>Province du Hainaut</b>					
<b>Comines-Warneton</b> ↑ Rue de Messines (N365)	50.3	64.9	13:50	13:46	13:42
<b>Comines-Warneton</b> ↑ Rue de Messines (N365), ↑ ↓ Rue du Romarin	51.9	63.3	13:52	13:48	13:44
<b>Province West-Vlaanderen</b>	55.6	59.6	13:58	13:54	13:50
<b>Heuvelland</b>	55.7	59.5	13:58	13:54	13:50

# Wegwijzer - Itinéraire

	km +	km -	38 km/h	40 km/h	42 km/h
<b>Nieuwkerke</b> ↑ Ploegsteertstraat, → Zuidlindestraat, ← Nieuwkerkestraat (N314), ↑ Markt (N331), ↑ Seulestraat (N331), → Dranouterstraat (N322)	55.7	59.5	13:58	13:54	13:50
<b>Dranouter</b> ↑ Dranouterstraat (N322), → Dikkebusstraat (N322)	61.2	54.0	14:07	14:02	13:57
<b>Loker</b> ↑ Dikkebusstraat (N322), ↑ Dikkebusstraat (N375), ← Gildestraat, → Schomminkelstraat, → Rodebergstraat (N372), → Lijstermolendreef	63.9	51.3	14:11	14:06	14:01
<b>Helling 3: Baneberg</b> → Rodebergstraat (N372), ← Dikkebusstraat (N375)	67.5	47.7	14:17	14:11	14:06
<b>Bevoorrading</b> ↑ Dikkebusstraat (N375) 	69.4	45.8	14:20	14:14	14:09
<b>De Klijte</b> ↔ Reningelststraat (N304)	70.9	44.3	14:22	14:16	14:11
<b>Kemmel</b> ↑ Reningelststraat (N304), → Polenlaan  → Polenlaan Renners: ← Marktplaats Volgers: → Lokerstraat, ↑ Montebergstraat (terug op parcours) ↑ Dries, ↑ Bergstraat, → Kemmelbergweg	73.3	41.9	14:26	14:20	14:15
<b>Helling 4: Kemmelberg</b> ↔ Klokhofweg  <b>Gevaarlijke bocht</b>  → Kleine Kemmelstraat, ← Kemmelbergweg, ← Montebergstraat, → Godtschalckstraat, ← Koenraadstraat, ← Lettingstraat	75.5	39.7	14:29	14:23	14:18
<b>Helling 5: Monteberg</b> ↑ Lettingstraat, → Gremmerslinde,  ← Kemmelstraat (N331), → ↑ Kemmelstraat (N331)	79.4	35.8	14:35	14:29	14:24
<b>Ieper</b>					
<b>Voormezele</b> ↑ Kemmelseweg (N331) 	84.9	30.3	14:44	14:37	14:31
<b>Ieper</b> ↑ Kemmelseweg (N331),  ← Rijselseweg (N336), ↑ Rijselsteenweg (N336), → ↑ Rijselsteenweg (N336), ↑ Rijselsepoort, ↑ Rijselsestraat (N336)  → Grote Markt  ↑ Meensestraat  ↑ Menenpoort, ↑ Maarschalk Frenchlaan, → Meenseweg (N8), → 3e afrit ↑ Meenseweg (N8)	88.6	26.6	14:50	14:43	14:37
<b>Zillebeke</b> ↑ Meenseweg (N8)	94.3	20.9	14:59	14:52	14:45
<b>Zonnebeke</b> ↑ Menenstraat (N8)	96.4	18.8	15:02	14:55	14:48
<b>Geluveld</b> ↑ Menenstraat (N8), → ↑ Menenstraat (N8)	96.8	18.4	15:03	14:55	14:48
<b>Wervik</b> ↑ Grote Ieperbaan (N8), ↑ Ieperstraat (N8)	101.5	13.7	15:10	15:02	14:55
<b>Geluwe</b> ↑ Ieperstraat (N8),  ↑ Sint Denijsplaats, ↑ Vrouwstraat, → ↑ Menenstraat (N8)	103.1	12.1	15:13	15:05	14:57
<b>Menen</b> ↑ Ieperstraat (N8) - → Wilgenlaan (aan Texaco-Station)  (opgelet: paaltjes aan beide zijden van de weg) - → ↑ Westhoeklaan - → ↑ Lageweg - → Wervikstraat -   → Ieperstraat (N8) - → Serruysstraat - ↑ Grote Markt - ↑ Kortrijkstraat (N8), → ↑ Kortrijkstraat (N8), → ↑ Kortrijkstraat (N8),  ↑ Kortrijkstraat (N8),  ↑ Kortrijkstraat (N8)	107.5	7.7	15:20	15:11	15:04
<b>Wevelgem</b> ↑ Menenstraat (N8) - ↑ Vanackerestraat	112.5	2.7	15:28	15:19	15:11
<b>Aankomst</b>	115.2	0.0	15:32	15:23	15:15