























































Wegwijzer - Itinéraire

	km +	km -	40 km/h	42 km/h	44 km/h
Oost-Vlaanderen					
Deinze					
Officiële Start Grote Markt, Vaart Rechteroever, bananenbrug, Vaart linkeroever, Oude Brugsepoort (N466b), Kaandelbeekstraat, Tweebruggenlaan (N35), Brielstraat, Emiel Clausplein, Markt, Vaart Rechteroever, bananenbrug, Vaart linkeroever, Oude Brugsepoort (N466b), Kouter (N466), Kouter (N35), Tielsteseenweg (N35)	-5.3		11:30	11:30	11:30
Officiële Start Kouter (N35) - Tielsteseenweg (N35)	0.0	241.3	11:40	11:40	11:40
West-Vlaanderen					
Tielt					
Aarsele					
Deinzeesteenweg (N35), Deinzeesteenweg (N35)	4.5	236.8	11:47	11:46	11:46
Tielt					
Deinzeesteenweg (N35), Ringlaan (N35), Ringlaan (N37), Ringlaan (N37), Ringlaan (N37), Pittemseesteenweg (N37)	8.2	233.1	11:52	11:52	11:51
Pittem					
Tielstraat (N37), Tielstraat (N35), Stationsstraat, Joost de ter Beerstlaan (N35), Lichterveldestraat (N35)	14.4	226.9	12:01	12:00	12:00
Ardoois					
Koolskamp					
Tielsestraat (N35), Lichterveldestraat (N35)	20.7	220.6	12:11	12:09	12:08
Lichtervelde					
Koolskampstraat (N35), Ringlaan (N35), Kortemarkstraat (N35)	24.1	217.2	12:16	12:14	12:13
Torhout					
Sint-Henricus					
Rijksweg (N35)	30.4	210.9	12:26	12:23	12:21
Kortemark					
Staatsbaan (N35)	32.8	208.5	12:29	12:27	12:25
Handzame					
Staatsbaan (N35)	36.5	204.8	12:35	12:32	12:30
Zarren					
Staatsbaan (N35), Esenstraat (N35)	39.3	202.0	12:39	12:36	12:34
Diksmuide					
Esen					
Roeselarestraat (N35)	41.3	200.0	12:42	12:39	12:36
Roeselarestraat (N35), Esenplein (N35), Esenweg (N35), Eikhofstraat	44.1	197.2	12:46	12:43	12:40
Eikhofstraat	46.0	195.3	12:49	12:46	12:43
Diksmuide					
Vrouwenweg (N369), Vrouwenweg (N369), Gasthuisstraat (N35), Ijzerlaan (N35)	47.7	193.6	12:52	12:48	12:45
Ijzer Kaaskerkestraat (N35), Kaaskerkestraat (N35)	49.8	191.5	12:55	12:51	12:48
Kaaskerkestraat (N35), Oudekapellestraat (N364)	51.2	190.1	12:57	12:53	12:50
Oudekapelle					
Oudekapellestraat (N364)	52.6	188.7	12:59	12:55	12:52
Nieuwkapellestraat (N364)	54.6	186.7	13:02	12:58	12:54
Nieuwkapellestraat (N364)	54.9	186.4	13:02	12:58	12:55
Nieuwkapelle					
Nieuwkapellestraat (N364)	55.3	186.0	13:03	12:59	12:55


































































































Wegwijzer - Itinéraire

	km +	km -	40 km/h	42 km/h	44 km/h
Nieuwkapellestraat (N364) Lostraat (N364)	56.1	185.2	13:04	13:00	12:56
Lostraat (N364)	56.7	184.6	13:05	13:01	12:57
Lo-Reninge					
Lo	57.7	183.6	13:06	13:02	12:59
Hazewind (N364) Kruisstraat (N364)					
Kruisstraat (N364), Oostraat (N364) Weststraat (N364)	60.1	181.2	13:10	13:06	13:02
Lo-vaart, Romanestraat (N364)	61.2	180.1	13:12	13:07	13:03
Pollinkhove	61.5	179.8	13:12	13:08	13:04
Romanestraat (N364) Veurnesteenweg (N8)					
Alveringem					
Hoogstade	64.5	176.8	13:17	13:12	13:08
Hoogstadestraat (N8)					
Hoogstadestraat (N8)	64.9	176.4	13:17	13:13	13:08
Hoogstadestraat (N8)	65.5	175.8	13:18	13:14	13:09
Sint-Rijkers	65.9	175.4	13:19	13:14	13:10
Hoogstadestraat (N8) Nieuwe Herberg (N8)					
Veurne	69.4	171.9	13:24	13:19	13:15
Vinkem	69.4	171.9	13:24	13:19	13:15
Iepersessteenweg (N8) Iepersessteenweg (N8)					
Collect Zone	71.1	170.2	13:27	13:22	13:17
Iepersessteenweg (N8)					
Steenkerke	71.5	169.8	13:27	13:22	13:17
Iepersessteenweg (N8)					
1ste Bevoorrading	71.6	169.7	13:27	13:22	13:18
Iepersessteenweg (N8)					
Collect Zone	73.6	167.7	13:30	13:25	13:20
Iepersessteenweg (N8), Iepersessteenweg (N8) E40					
Veurne	74.2	167.1	13:31	13:26	13:21
Europalaan (N8), Duinkerkestraat (N39), Duinkerkestraat					
De Panne					
Adinkerke	77.6	163.7	13:36	13:31	13:26
Veurnekeiweg (N39), Dijk (N39)					
Dijk (N39), Moeresteenweg E40	79.9	161.4	13:40	13:34	13:29
Moeresteenweg	81.8	159.5	13:43	13:37	13:32
Veurne					
De Moeren	82.6	158.7	13:44	13:38	13:33
W. Cobergherstraat					
Houtem	86.0	155.3	13:49	13:43	13:37
Moeresteenweg					
Moeresteenweg Sacramentstraat, Korte Nieuwstraat, Houtemstraat	88.7	152.6	13:53	13:47	13:41
Houtemstraat	89.3	152.0	13:54	13:48	13:42
Vinkem	91.6	149.7	13:57	13:51	13:45
Houtemstraat, Izenbergestraat					
Alveringem					
Izenberge	93.3	148.0	14:00	13:53	13:47
Beauvoordestraat 400m					

Wegwijzer - Itinéraire

	km +	km -	40 km/h	42 km/h	44 km/h
  Beauvoordestraat,  Izenbergestraat  Groenestraat	93.7	147.6	14:00	13:54	13:48
  Groenestraat,   Kallestraat (N364)	94.7	146.6	14:02	13:55	13:49
Beveren  Kallestraat (N364)	97.7	143.6	14:07	14:00	13:53
  Kallestraat (N364)   Roesbruggestraat (N364)	100.9	140.4	14:11	14:04	13:58
  Roesbruggestraat (N364) 	101.7	139.6	14:13	14:05	13:59
Beveren-Kalsijde   Roesbruggestraat (N364),  Bergenstraat (N308)	103.8	137.5	14:16	14:08	14:02
Frankrijk					
Oost-Cappel  Route de l'Europe (D916a), Carrefour des 5 chemins,   Route de Bambecque (D167)	105.3	136.0	14:18	14:10	14:04
Rexpoëde  Chemin de Cassel (D167)	107.2	134.1	14:21	14:13	14:06
Bambecque  Route d'Oost Cappel (D167),  Rue Principale,  Route d'Herzelee (D167)	108.5	132.8	14:23	14:15	14:08
Herzelee  Rue de Bambecque (D167),  Rue de Bambecque (D167),  Place d'Herzelee,  Rue de Wormhout (D17),   Rue de Wormhout (D17)   Rue de Wormhout (D17)	111.0	130.3	14:26	14:19	14:11
Wormhout  Route d'Herzelee (D17),   Route d'Herzelee,  Place du Général de Gaulle,  Avenue du Général Leclerc (D916),  Route de Cassel (D916)	115.2	126.1	14:33	14:25	14:17
Hardifort  Route de Dunkerque (D916)	122.9	118.4	14:44	14:35	14:28
Cassel  D218  Route Nationale (D916),  D948  Route de Lille (D916)	125.8	115.5	14:49	14:40	14:32
Sainte-Marie-Cappel  Route Nationale (D916)	128.2	113.1	14:52	14:43	14:35
Saint-Sylverstre-Cappel  Route Nationale (D916),   Route Nationale (D916),  Rue d'Hazewinde (D139)	129.8	111.5	14:55	14:45	14:37
Eecke  Rue d'Hazewinde (D139),  Rue de Steenvoorde (D947),  Rue de Godewaersvelde (D139),	132.9	108.4	14:59	14:50	14:41
Godewaersvelde  Route d'Eecke (D139),  Route d'Eecke (D69),  Rue du Mont Des Cats (D18)	137.3	104.0	15:06	14:56	14:47
Méteren  D18	141.6	99.7	15:12	15:02	14:53
Berthen  Chemin de Boeschepe,  Chemin de l'Abbaye	141.7	99.6	15:13	15:02	14:53
 Helling / Côte 1: Catsberg  Chemin du Mont Des Cats,  Chemin du Peenacker,  Grand Rue (D10)	142.8	98.5	15:14	15:04	14:55
Boeschepe  Rue de Bailleul (D10)	145.3	96.0	15:18	15:07	14:58
 Helling / Côte 2: Mont Kokereel  Rue de Bailleul (D10),  Grand Place (D139),  Rue du Mont Noir	146.3	95.0	15:19	15:09	14:59
 Helling / Côte 3: Vert Mont  Rue de Westoutre,  Rue du Mont Noir	148.6	92.7	15:23	15:12	15:03

Wegwijzer - Itinéraire

	km +	km -	40 km/h	42 km/h	44 km/h
 Helling / Côte 4: Mont Noir Ravelsput  Rue de Méteren (D318)	150.8	90.5	15:26	15:15	15:06
Saint-Jans-Cappel  Route du Parc (D318),  Rue de Berthen (D10),  Rue de la Blanchisserie,  Rue de la Blanchisserie,  Route du Mont Noir (D223),  Route de Locre (D23)	151.3	90.0	15:27	15:16	15:06
België Heuvelland Loker  Douanestraat (N375),  Galooistraat,  Gildestraat	159.5	81.8	15:39	15:28	15:17
Westouter  Gildestraat,  Schomminkelstraat,  Rodebergstraat (N372),  Lijstermolendreef	161.5	79.8	15:42	15:31	15:20
 Helling / Côte 5: Baneberg  Rodebergstraat (N372)   Dikkebusstraat (N375)   	162.7	78.6	15:44	15:32	15:22
De Klijte   Dikkebusstraat (N375)     Reningelststraat (N304)	166.1	75.2	15:49	15:37	15:27
  Reningelststraat (N304)	166.8	74.5	15:50	15:38	15:27
Kemmel  Reningelststraat (N304)	167.4	73.9	15:51	15:39	15:28
  Reningelststraat (N304)     Polenlaan  Polenlaan Renners:  Marktplaen Volgers:  Lokerstraat,  Montebergstraat (terug op parcours)  Dries	168.5	72.8	15:53	15:41	15:30
  Bergstraat,  Kemmelbergweg	169.7	71.6	15:55	15:42	15:31
 Helling / Côte 6: Kemmelberg  Klokhofweg  Gevaarlijke bocht  Kleine Kemmelstraat,  Kemmelbergweg,  Montebergstraat,  Godtschalckstraat,  Koenraadstraat,  Lettingstraat	170.7	70.6	15:56	15:44	15:33
 Helling / Côte 7: Monteberg  Lettingstraat,  Gremmerslinde,   Kemmelstraat (N331)	174.7	66.6	16:02	15:50	15:38
Wulvergem  Kemmelstraat (N331),  Hooghofstraat	177.0	64.3	16:06	15:53	15:41
  Hooghofstraat,   Dorpsstraat (N314)  	179.4	61.9	16:09	15:56	15:45
  Mesenstraat (N314)	180.0	61.3	16:10	15:57	15:45
Mesen  Mesenstraat (N314),   Gentstraat (N365)   Armentierstraat (N365),  Armentierstraat (N365)  	181.0	60.3	16:11	15:59	15:47
  Armentierstraat (N365)	183.8	57.5	16:16	16:03	15:51
 Collect Zone  Armentierstraat (N365)	184.1	57.2	16:16	16:03	15:51
Province du Hainaut Comines-Warneton  2de Bevoorrading  Rue de Messines (N365)	184.6	56.7	16:17	16:04	15:52
 Collect Zone  Rue de Messines (N365)	183.0	58.3	16:15	16:01	15:50
Ploegsteert  Rue de Messines (N365)	186.1	55.2	16:19	16:06	15:54
  Rue de Messines (N365),   Rue du Romarin     	187.0	54.3	16:20	16:07	15:55
  Rue du Romarin	189.0	52.3	16:23	16:10	15:58

Wegwijzer - Itinéraire

	km +	km -	40 km/h	42 km/h	44 km/h
Provincie West-Vlaanderen					
Heuveland					
Nieuwkerke	190.0	51.3	16:25	16:11	15:59
↑ Ploegsteertstraat, → Zuidindestraat					
↓ ↑ Zuidindestraat, ↕ ↕ Nieuwkerkestraat (N314), ↕ ↕ Markt (N331), ↑ Seulestraat (N331), → Dranouterstraat (N322)	193.1	48.2	16:30	16:16	16:03
↓ ↑ Dranouterstraat (N322)	194.4	46.9	16:32	16:18	16:05
Dranouter	195.5	45.8	16:33	16:19	16:07
↑ Dranouterstraat (N322)					
↓ ↑ Dranouterstraat (N322), → Dikkebusstraat (N322)	197.3	44.0	16:36	16:22	16:09
Loker	198.2	43.1	16:37	16:23	16:10
↑ Dikkebusstraat (N322)					
↓ ↑ Dikkebusstraat (N375) ⚠ ↕ Douanestraat (N375)	199.4	41.9	16:39	16:25	16:12
↓ → Galooiestraat, ↕ Gildestraat	199.8	41.5	16:40	16:25	16:12
Westouter	200.6	40.7	16:41	16:27	16:13
↑ Gildestraat, ↕ Schomminkelstraat, → Rodebergstraat (N372), → Lijstermolendreef					
⚠ Helling / Côte 8: Baneberg	201.8	39.5	16:43	16:28	16:15
→ Rodebergstraat (N372) ⚠ ↕ Dikkebusstraat (N375)					
Loker	203.4	37.9	16:45	16:30	16:17
↓ ↑ Dikkebusstraat (N375) ⚠ ⚠ ⚠ ↕ Kimmelbergweg, ↕ Kimmelbergweg					
Kimmel	205.6	35.7	16:48	16:34	16:20
↑ Kimmelbergweg					
⚠ Helling / Côte 9: Kimmelberg	207.1	34.2	16:51	16:36	16:22
→ Klokhofweg, ↕ Klokhofweg, ↕ Lettingstraat, → Gremmerslinde, ⚠ ↕ Kimmelstraat (N331), ↕ ↕ ↕ Kimmelstraat (N331)					
↓ ↑ Kimmelstraat (N331) ⚠ ↕ ↕ ↕ Kimmelstraat (N331)	209.2	32.1	16:54	16:39	16:25
↓ ↑ Kimmelstraat (N331)	209.9	31.4	16:55	16:40	16:26
Ieper	212.2	29.1	16:58	16:43	16:29
Voormezele	215.9	25.4	17:04	16:48	16:34
↑ Kemmelseweg (N331), ↕ ↕ Kemmelseweg (N331)					
Ieper	217.8	23.5	17:07	16:51	16:37
↑ Kemmelseweg (N331) ⚠ ⚠ 69/82, ⚠ ↕ Rijselseweg (N336), ↕ ↕ Rijselsteenweg (N336)					
↓ ↑ Rijselsteenweg (N336), ↑ Rijselsepoort ⚠ ↕ Rijselsestraat (N336) ⚠ ↕ Grote Markt ⚠ ↕ Meensestraat ⚠ ↕ Menenpoort, ↑ Maarschalk Frenchlaan, ⚠ ↕ Meenseweg (N8) ⚠ ⚠ ⚠					
↓ ↕ 3e afrit ↕ Meenseweg (N8)	221.0	20.3	17:11	16:56	16:41
⊠ Collect Zone	221.3	20.0	17:12	16:56	16:42
↑ Meenseweg (N8)					
Zillebeke	221.6	19.7	17:12	16:57	16:42
↑ Meenseweg (N8) ⚠					
Zonnebeke	223.7	17.6	17:15	17:00	16:45
↑ Menenstraat (N8)					
Geluveld	225.3	16.0	17:18	17:02	16:47
↑ Menenstraat (N8)					
↓ ↑ Menenstraat (N8) ⚠ ⚠	226.2	15.1	17:19	17:03	16:48
↓ ↑ Menenstraat (N8) ⚠ ↕ ↕ ↕ Menenstraat (N8)	227.3	14.0	17:21	17:05	16:50
Wervik	228.9	12.4	17:23	17:07	16:52
↑ Grote Ieperbaan (N8), ↑ Ieperstraat (N8)					

Wegwijzer - Itinéraire

	km +	km -	40 km/h	42 km/h	44 km/h
Geluwe					
↑ Ieperstraat (N8)	230.4	10.9	17:26	17:09	16:54
↓ Ieperstraat (N8), ↑ Sint Denijsplaats, ↑ Vrouwstraat, ↑ Menenstraat (N8)	232.5	8.8	17:29	17:12	16:57
↓ Menenstraat (N8), ↑ Menenstraat (N8)	233.9	7.4	17:31	17:14	16:59
Menen	234.8	6.5	17:32	17:15	17:00
↑ Ieperstraat (N8)					
↓ Ieperstraat (N8), ↑ Ieperstraat (N8), → Serruysstraat, ↑ Grote Markt - ↑ Kortrijkstraat (N8), ↑ Kortrijkstraat (N8)	235.1	6.2	17:33	17:16	17:01
↑ Kortrijkstraat (N8), ↑ Kortrijkstraat (N8)					
↑ Kortrijkstraat (N8), ↑ Kortrijkstraat (N8), ↑ Kortrijkstraat (N8)	237.8	3.5	17:37	17:20	17:04
Wevelgem	238.6	2.7	17:38	17:21	17:05
↑ Menenstraat (N8)					
↑ Vanackerestraat					
Aankomst	241.3	0.0	17:42	17:25	17:09