










































































































































































































































Wegwijzer - Itinéraire

	km +	km -	40 km/h	42 km/h	44 km/h
Oost-Vlaanderen					
Deinze					
 Officieuze Start Grote Markt,  Brielstraat,  Tweebruggenlaan,  Schipdonkanaal,  Kaandelbeekstraat,  Oude Brugsepoort (N466b),  Vaart linkerover (N466b),  Bananenbrug (N466b),  Vaart Rechterover,  Grote Markt,  Brielstraat,  Tweebruggenlaan  Schipdonkanaal	0.0	242.8	11:30	11:30	11:30
 Officiële Start  Tweebruggenlaan (N35),  Kouter (N35),  Tielsteseenweg (N35)	0.0	242.8	11:40	11:40	11:40
West-Vlaanderen					
Tielt					
Aarsele					
 Deinzesteenweg (N35),  Deinzesteenweg (N35)	6.0	236.8	11:49	11:49	11:48
Tielt					
 Deinzesteenweg (N35),  Ringlaan (N35),  Ringlaan (N37),  Ringlaan (N37),  Ringlaan (N37),  Pittemsesteenweg (N37)	9.7	233.1	11:55	11:54	11:53
Pittem					
 Tielstraat (N37),  Tielstraat (N35),  Stationsstraat,  Joost de ter Beerstlaan (N35),  Lichterveldestraat (N35)	15.9	226.9	12:04	12:03	12:02
Ardoois					
Koolskamp					
 Tielstestraat (N35),  Lichterveldestraat (N35)	22.2	220.6	12:13	12:12	12:10
Lichtervelde					
 Koolskampstraat (N35),  Ringlaan (N35),  Kortemarkstraat (N35)	25.6	217.2	12:18	12:16	12:15
Torhout					
Sint-Henricus					
 Rijksweg (N35)	31.9	210.9	12:28	12:26	12:24
Kortemark					
 Staatsbaan (N35)	34.3	208.5	12:31	12:29	12:27
Handzame					
 Staatsbaan (N35)	38.0	204.8	12:37	12:34	12:32
Zarren					
 Staatsbaan (N35),  Esenstraat (N35)	40.8	202.0	12:41	12:38	12:36
Diksmuide					
Esen					
 Roeselarestraat (N35)	42.8	200.0	12:44	12:41	12:38
 Roeselarestraat (N35),  Esenplein (N35),  Esenweg (N35),  Eikhofstraat	45.6	197.2	12:48	12:45	12:42
 Eikhofstraat 	47.5	195.3	12:51	12:48	12:45
Diksmuide					
 Woumenweg (N369),  Woumenweg (N369),  Gasthuisstraat (N35),  Ijzerlaan (N35), 	49.2	193.6	12:54	12:50	12:47
 Ijzer  Kaaskerkestraat (N35),  Kaaskerkestraat (N35)	51.3	191.5	12:57	12:53	12:50
 Kaaskerkestraat (N35),  Oudekapellestraat (N364), 	52.7	190.1	12:59	12:55	12:52
Oudekapelle					
 Oudekapellestraat (N364), 	54.1	188.7	13:01	12:57	12:54
 Nieuwkapellestraat (N364)	56.1	186.7	13:04	13:00	12:56
 Nieuwkapellestraat (N364)	56.4	186.4	13:05	13:00	12:57
Nieuwkapelle					
 Nieuwkapellestraat (N364)	56.8	186.0	13:05	13:01	12:57





























































































Wegwijzer - Itinéraire

	km +	km -	40 km/h	42 km/h	44 km/h
  Nieuwkapellestraat (N364)    Lostraat (N364) 	57.6	185.2	13:06	13:02	12:59
  Lostraat (N364)	58.2	184.6	13:07	13:03	12:59
Lo-Reninge					
Lo	59.2	183.6	13:09	13:05	13:01
 Hazewind (N364)   Kruisstraat (N364) 					
  Kruisstraat (N364),  Oostraat (N364)   Weststraat (N364) 	61.6	181.2	13:12	13:08	13:04
  Lo-vaart,  Romanestraat (N364) 	62.7	180.1	13:14	13:09	13:05
Pollinkhove	63.0	179.8	13:14	13:10	13:06
 Romanestraat (N364)      Veurnesteenweg (N8)					
Alveringem					
Hoogstade	66.0	176.8	13:19	13:14	13:10
 Hoogstadestraat (N8) 					
  Hoogstadestraat (N8)	66.4	176.4	13:20	13:15	13:10
  Hoogstadestraat (N8)	67.0	175.8	13:21	13:16	13:11
Sint-Rijkers	67.4	175.4	13:21	13:16	13:12
 Hoogstadestraat (N8)     Nieuwe Herberg (N8)					
Veurne	70.9	171.9	13:26	13:21	13:17
Vinkem	70.9	171.9	13:26	13:21	13:17
 Iepersesteenweg (N8)     Iepersesteenweg (N8)					
 Collect Zone	72.6	170.2	13:29	13:24	13:19
 Iepersesteenweg (N8)					
Steenkerke	73.0	169.8	13:29	13:24	13:19
 Iepersesteenweg (N8)					
 1ste Bevoorrading	73.1	169.7	13:30	13:24	13:20
 Iepersesteenweg (N8)					
 Collect Zone	75.1	167.7	13:33	13:27	13:22
 Iepersesteenweg (N8),   Iepersesteenweg (N8)  E40					
Veurne	75.7	167.1	13:33	13:28	13:23
 Europalaan (N8),   Duinkerkestraat (N39),   Duinkerkestraat					
De Panne					
Adinkerke	79.1	163.7	13:39	13:33	13:28
 Veurnekeiweg (N39),   Dijk (N39)					
  Dijk (N39),   Moeresteenweg        E40	81.4	161.4	13:42	13:36	13:31
  Moeresteenweg 	83.3	159.5	13:45	13:39	13:34
Veurne					
De Moeren	84.1	158.7	13:46	13:40	13:35
 W. Cobergherstraat 					
Houtem	87.5	155.3	13:51	13:45	13:39
 Moeresteenweg 					
  Moeresteenweg   Sacramentstraat,  Korte Nieuwstraat,  Houtemstraat 	90.2	152.6	13:55	13:49	13:43
  Houtemstraat	90.8	152.0	13:56	13:50	13:44
Vinkem	93.1	149.7	14:00	13:53	13:47
 Houtemstraat,  Izenbergestraat					
Alveringem					
Izenberge	94.8	148.0	14:02	13:55	13:49
 Beauvoordestraat  400m					
















































































Wegwijzer - Itinéraire

	km +	km -	40 km/h	42 km/h	44 km/h
  Beauvoordestraat,  Izenbergestraat  Groenestraat	95.2	147.6	14:03	13:56	13:50
  Groenestraat,   Kallestraat (N364)	96.2	146.6	14:04	13:57	13:51
Beveren	99.2	143.6	14:09	14:02	13:55
 Kallestraat (N364)					
  Kallestraat (N364)   Roesbruggestraat (N364)	102.4	140.4	14:14	14:06	14:00
  Roesbruggestraat (N364) 	103.2	139.6	14:15	14:07	14:01
Beveren-Kalsijde					
  Roesbruggestraat (N364),  Bergenstraat (N308)	105.3	137.5	14:18	14:10	14:04
Frankrijk					
Oost-Cappel	106.8	136.0	14:20	14:12	14:06
 Route de l'Europe (D916a), Carrefour des 5 chemins,   Route de Bambecque (D167)					
Rexpoëde	108.7	134.1	14:23	14:15	14:08
 Chemin de Cassel (D167)					
Bambecque	110.0	132.8	14:25	14:17	14:10
 Route d'Oost Cappel (D167),  Rue Principale,  Route d'Herzelee (D167)					
Herzelee	112.5	130.3	14:29	14:21	14:13
 Rue de Bambecque (D167),  Rue de Bambecque (D167),  Place d'Herzelee,  Rue de Wormhout (D17),   Rue de Wormhout (D17)   Rue de Wormhout (D17)					
Wormhout	116.7	126.1	14:35	14:27	14:19
 Route d'Herzelee (D17),   Route d'Herzelee,  Place du Général de Gaulle,  Avenue du Général Leclerc (D916),  Route de Cassel (D916) 					
Hardifort	124.4	118.4	14:47	14:38	14:30
 Route de Dunkerque (D916) 					
Cassel	127.3	115.5	14:51	14:42	14:34
 D218  Route Nationale (D916),  D948  Route de Lille (D916) 					
Sainte-Marie-Cappel	129.7	113.1	14:54	14:45	14:37
 Route Nationale (D916) 					
Saint-Sylvestre-Cappel	131.3	111.5	14:57	14:48	14:39
 Route Nationale (D916)    Route Nationale (D916)   Rue d'Hazewinde (D139)					
Eecke	134.4	108.4	15:02	14:52	14:43
 Rue d'Hazewinde (D139),  Rue de Steenvoorde (D947),  Rue de Godewaersvelde (D139),					
Godewaersvelde	138.8	104.0	15:08	14:58	14:49
 Route d'Eecke (D139),  Route d'Eecke (D69),  Rue du Mont Des Cats (D18)					
Méteren	143.1	99.7	15:15	15:04	14:55
 D18					
Berthen	143.2	99.6	15:15	15:05	14:55
 Chemin de Boeschepe,  Chemin de l'Abbaye					
 Helling / Côte 1: Catsberg / Mont des Cats	144.3	98.5	15:16	15:06	14:57
 Chemin du Mont Des Cats,  Chemin du Peenacker,  Grand Rue (D10)					
Boeschepe	146.8	96.0	15:20	15:10	15:00
 Rue de Bailleul (D10)					
 Helling / Côte 2: Kokereelberg/ Mont Kokereel	147.8	95.0	15:22	15:11	15:01
 Rue de Bailleul (D10),  Grand Place (D139),  Rue du Mont Noir					
 Helling / Côte 3: Vert Mont	150.1	92.7	15:25	15:14	15:05
 Rue de Westoutre,  Rue du Mont Noir					
































Wegwijzer - Itinéraire

	km +	km -	40 km/h	42 km/h	44 km/h
 <u>Helling / Côte 4: Zwarte Berg / Mont Noir: Côte du Ravel Put</u>  Rue de Méteren (D318)	152.3	90.5	15:28	15:18	15:08
Saint-Jans-Cappel  Route du Parc (D318),   Rue de Berthen (D10),  Rue de la Blanchisserie,  Rue de la Blanchisserie	152.8	90.0	15:29	15:18	15:08
 <u>Helling / Côte 5: Zwarte Berg / Mont Noir: Côte de la Blanchisserie</u>  Rue de la Blanchisserie,  Route du Mont Noir (D223),  Route de Locre (D23)	157.3	85.5	15:36	15:25	15:14
België					
Heuveland					
Loker  Douanestraat (N375),  Galooistraat,  Gildestraat	161.0	81.8	15:41	15:30	15:19
Westouter  Gildestraat,  Schomminkelstraat,  Rodebergstraat (N372),  Lijstermolendreef	163.0	79.8	15:44	15:33	15:22
 <u>Helling / Côte 6: Baneberg</u>  Rodebergstraat (N372)   Dickebusstraat (N375)  	164.2	78.6	15:46	15:35	15:24
De Klijte  Dickebusstraat (N375)     Reningelstraat (N304)	167.6	75.2	15:51	15:39	15:29
  Reningelstraat (N304)	168.3	74.5	15:52	15:40	15:29
Kemmel  Reningelstraat (N304)	168.9	73.9	15:53	15:41	15:30
 Hillie 1: De Pingelaar  Reningelstraat (N304)	169.3	73.5	15:54	15:42	15:31
  Reningelstraat (N304)      Polenlaan   Polenlaan Renners:  Marktplein Volgers:  Lokerstraat,  Montebergstraat (terug op parcours)  Dries	170.0	72.8	15:55	15:43	15:32
  Bergstraat,  Kemmelbergweg	171.2	71.6	15:57	15:45	15:33
 <u>Helling / Côte 7: Kemmelberg (Belvédère)</u>  Klokhofweg  <i>Gevaarlijke bocht</i>  Kleine Kemmelstraat,  Kemmelbergweg,  Montebergstraat,  Godtschalckstraat,  Koenraadstraat,  Lettingstraat	172.2	70.6	15:58	15:46	15:35
 <u>Helling / Côte 8: Monteberg</u>  Lettingstraat,  Gremmerslinde,   Kemmelstraat (N331)	176.2	66.6	16:04	15:52	15:40
Wulvergem  Kemmelstraat (N331),  Hooghofstraat	178.5	64.3	16:08	15:55	15:43
  Hooghofstraat,   Dorpsstraat (N314)  	180.9	61.9	16:11	15:58	15:47
 Hillie 2: Kraaiberg	181.3	61.5	16:12	15:59	15:47
  Mesenstraat (N314)	181.5	61.3	16:12	15:59	15:47
Mesen  Mesenstraat (N314)	182.5	60.3	16:14	16:01	15:49
 Hillie 3: Mesenstraat  Mesenstraat (N314),    Gentsstraat (N365)    Armentierstraat (N365),  Armentierstraat (N365)  	182.6	60.2	16:14	16:01	15:49
  Armentierstraat (N365)	185.3	57.5	16:18	16:05	15:53
 Collect Zone  Armentierstraat (N365)	185.6	57.2	16:18	16:05	15:53
Province du Hainaut					
Comines-Warneton					
 2de Bevoorrading  Rue de Messines (N365)	186.1	56.7	16:19	16:06	15:54

Wegwijzer - Itinéraire

	km +	km -	40 km/h	42 km/h	44 km/h
 Collect Zone ↑ Rue de Messines (N365)	187.1	55.7	16:21	16:07	15:55
Ploegsteert ↑ Rue de Messines (N365)	187.6	55.2	16:21	16:08	15:56
 ↑ Rue de Messines (N365),   Rue du Romarin     	188.5	54.3	16:23	16:09	15:57
 ↑ Rue du Romarin 	190.5	52.3	16:26	16:12	16:00
Provincie West-Vlaanderen					
Heuvelland					
Nieuwkerke ↑ Ploegsteertstraat   Zuidlindestraat 	191.5	51.3	16:27	16:13	16:01
 Hillie 4: Zuidlinde ↑ Zuidlindestraat 	192.0	50.8	16:28	16:14	16:02
 ↑ Zuidlindestraat    Nieuwkerkestraat (N314),   Markt (N331), ↑ Seulestraat (N331),  Dranouterstraat (N322)	194.6	48.2	16:32	16:18	16:05
 ↑ Dranouterstraat (N322)	195.9	46.9	16:34	16:20	16:07
Dranouter ↑ Dranouterstraat (N322)	197.0	45.8	16:35	16:21	16:09
 Hillie 5: Ma Campagne ↑ Dranouterstraat (N322)	197.4	45.4	16:36	16:22	16:09
 ↑ Dranouterstraat (N322),  Dikkebusstraat (N322)	198.8	44.0	16:38	16:24	16:11
Loker ↑ Dikkebusstraat (N322)	199.7	43.1	16:40	16:25	16:12
 ↑ Dikkebusstraat (N375)   Douanestraat (N375)	200.9	41.9	16:41	16:27	16:14
 Galooiestraat,  Gildestraat	201.3	41.5	16:42	16:27	16:14
Westouter ↑ Gildestraat,  Schomminkelstraat,  Rodebergstraat (N372),  Lijstermolendreef	202.1	40.7	16:43	16:29	16:16
 Helling / Côte 9: Baneberg → Rodebergstraat (N372)   Dikkebusstraat (N375)	203.3	39.5	16:45	16:30	16:17
Loker  ↑ Dikkebusstraat (N375)      Kimmelbergweg,  Kimmelbergweg Renners: ↑ Kimmelbergweg Volgers:  Koenraadstraat,  Lettingstraat	204.9	37.9	16:47	16:33	16:19
Kemmel ↑ Kimmelbergweg	207.1	35.7	16:51	16:36	16:22
 Helling / Côte 10: Kemmelberg (Ossuaire) → Klokhofweg,  Klokhofweg,  Lettingstraat,  Gremmerslinde,   Kimmelstraat (N331),   Kimmelstraat (N331)	208.6	34.2	16:53	16:38	16:24
 ↑ Kimmelstraat (N331)    Kimmelstraat (N331)	210.7	32.1	16:56	16:41	16:27
 ↑ Kimmelstraat (N331)	211.4	31.4	16:57	16:42	16:28
Ieper					
Voormezele ↑ Kemmelseweg (N331),   Kemmelseweg (N331)	213.7	29.1	17:00	16:45	16:31
Ieper ↑ Kemmelseweg (N331)  69/82,   Rijselseweg (N336),   Rijselsteenweg (N336)	217.4	25.4	17:06	16:50	16:36
 ↑ Rijselsteenweg (N336), ↑ Rijselsepoort  ↑ Rijselsestraat (N336)  → Grote Markt  ↑ Meensestraat  ↑ Menenpoort, ↑ Maarschalk Frenchlaan,   Meenseweg (N8)   	219.3	23.5	17:09	16:53	16:39
  3e afrit ↑ Meenseweg (N8)	222.5	20.3	17:14	16:58	16:43

Wegwijzer - Itinéraire

	km +	km -	40 km/h	42 km/h	44 km/h
 Collect Zone	222.8	20.0	17:14	16:58	16:44
↑ Meenseweg (N8)					
Zillebeke	223.1	19.7	17:15	16:59	16:44
↑ Meenseweg (N8) 					
Zonnebeke	225.2	17.6	17:18	17:02	16:47
↑ Menestraat (N8)					
Geluveld	226.8	16.0	17:20	17:04	16:49
↑ Menestraat (N8)					
 ↑ Menestraat (N8)  	227.7	15.1	17:22	17:05	16:50
 ↑ Menestraat (N8)   ↑ Menestraat (N8)	228.8	14.0	17:23	17:07	16:52
Wervik	230.4	12.4	17:25	17:09	16:54
↑ Grote Ieperbaan (N8), ↑ Ieperstraat (N8)					
Geluwe	231.9	10.9	17:28	17:11	16:56
↑ Ieperstraat (N8)					
 ↑ Ieperstraat (N8),  ↑ Sint Denijsplaats, ↑ Vrouwstraat, ↑ Menestraat (N8)	234.0	8.8	17:31	17:14	16:59
 ↑ Menestraat (N8),  ↑ Menestraat (N8) 	235.4	7.4	17:33	17:16	17:01
Menen	236.3	6.5	17:34	17:17	17:02
↑ Ieperstraat (N8)  					
 ↑ Ieperstraat (N8)    ↑ Ieperstraat (N8),  Serruysstraat, ↑ Grote Markt - ↑ Kortrijkstraat (N8),  	236.6	6.2	17:35	17:18	17:03
Kortrijkstraat (N8),  Kortrijkstraat (N8)					
 ↑ Kortrijkstraat (N8),  ↑ Kortrijkstraat (N8),  ↑ Kortrijkstraat (N8)	239.3	3.5	17:39	17:22	17:06
Wevelgem	240.1	2.7	17:40	17:23	17:07
↑ Menestraat (N8)     ↑ Vanackerestraat					
 Aankomst	242.8	0.0	17:44	17:27	17:11